

Ведомость чертежей основного комплекта		
Лист	Наименование	Примечание
1	Общие данные	
2	Чертеж межевания	
3	Границы существующих земельных участков и местоположение существующих объектов капитального строительства	
4	Границы зон с особыми условиями использования территорий	
5	Границы территорий объектов культурного наследия и особо охраняемых природных территорий	

ВЕДОМОСТЬ ССЫЛОЧНЫХ И ПРИЛАГАЕМЫХ ДОКУМЕНТОВ		
Обозначение	Наименование	Примечание
СП 42.13330.2016	Градостроительство. Планировка и застройка городских и сельских поселений	
190-ФЗ	Градостроительный кодекс Российской Федерации	

	Ед. изм.	Количество	%	Примечание
Площадь квартала в границах работ	га	24,2	100	
Коэффициент плотности застройки		2,4		
Коэффициент застройки		0,8		

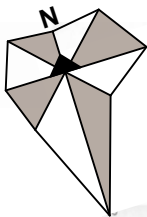


						ПМ
						Документация по внесению изменений в проект планировки территории квартала 385-А города Майкопа, утвержденного постановлением Администрации муниципального образования «Город Майкоп» от 20.09.2012 №799 и проекта межевания территории части квартала 385-А города Майкопа, ограниченной улицами Батарейной, Гаражной, проездом Складским, переулком Батарейным и земельным участком с кадастровым номером 01:08:0519002:1423
Изм.	Кол.уч.	Лист	Недок.	Подпись	Дата	
Руководитель	Шумафова					Проект межевания
						Общие данные. Карта планировочной структуры территории, с отображением элементов планировочной структуры









Экспликация	
№ п/п	Наименование
1	Для размещения АЗС
2	Автомойка
3	Для размещения объектов технического и инженерного обеспечения предприятия
4	Станция тех. обслуживания
5	Гаражи боксового типа
6	Сауна
7	Магазин
8	Автомойка
9	Для размещения магазина
10	Гаражи
11	Гаражное товарищество №9
12	Гаражи
13	Гаражи
14	Трансформаторная подстанция
15	Гаражи боксового типа
16	Котельная
17	Административное здание не заверш. строит-во
18	Производственное здание
19	Производственное здание
20	Производственное здание
21	Торговый центр
22	СТО
23	Автомойка
24	АЗС со оптодом GSM
25	Магазин
26	Автосервис
27	Производственное здание
28	Производственное здание
29	Производственное здание
30	Производственное здание
31	Производственное здание
32	Магазин
33	Автомойка
34	Гараж
35	Автосервис
36	Производственная база
37	Производственная база
38	Производственное здание
39	Производственное здание
40	Котельня
41	Котельня

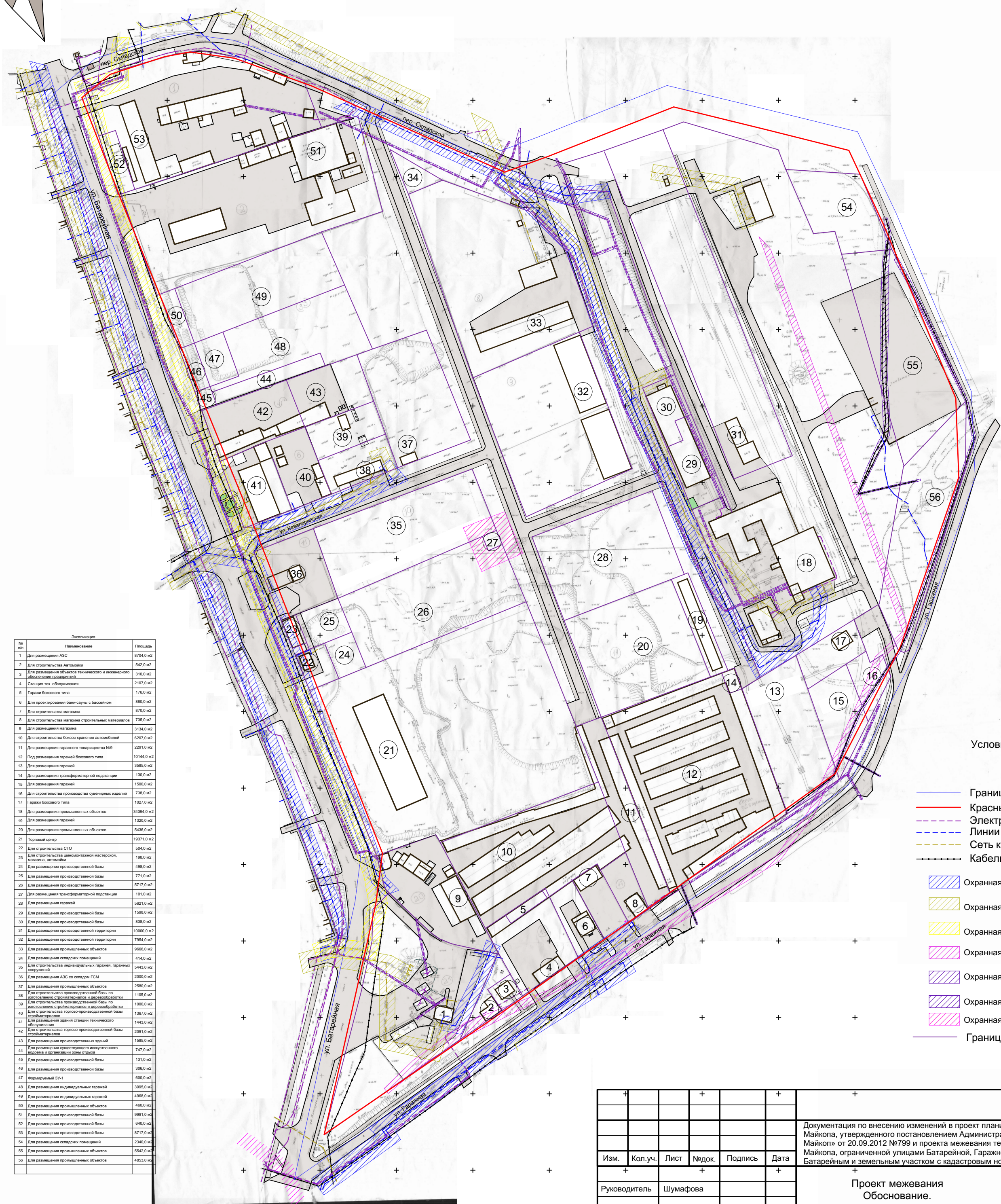
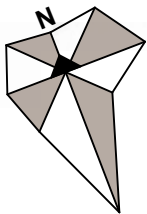


Условные обозначения

- Граница территории проектирования
- Красные линии
- Существующая застройка
- Граница зем. участков

				+		+				
							Документация по внесению изменений в проект планировки территории квартала 385-А города Майкопа, утвержденного постановлением Администрации муниципального образования «Город Майкоп» от 20.09.2012 №799 и проекта межевания территории части квартала 385-А города Майкопа, ограниченной улицами Батарейной, Гаражной, проездом Складским, переулком Батарейным и земельным участком с кадастровым номером 01:08:0519002:1423			
Изм.	Кол.уч.	Лист	Недок.	Подпись	Дата		+			
+			+			+			Стадия	Лист
Руководитель		Шумафова					Проект межевания Обоснование М 1:2000		П	3
							Схема местоположения существующих объектов капитального строительства, линейных объектов, объектов, подлежащих сносу, объектов незавершенного строительства, а также проходы к водным объектам общего пользования и их береговым полосам.		УАиГ МО "Город Майкоп"	





Экспликация		
№ п/п	Наименование	Площадь
1	Для размещения АЗС	8704,0 м2
2	Для строительства Автозаправки	542,0 м2
3	Для размещения объектов технического и инженерного обеспечения предприятий	310,0 м2
4	Станция тех. обслуживания	2107,0 м2
5	Гаражи боксового типа	176,0 м2
6	Для проектирования бани-сауны с бассейном	980,0 м2
7	Для строительства магазина	970,0 м2
8	Для строительства магазина строительных материалов	735,0 м2
9	Для размещения магазина	3134,0 м2
10	Для строительства боксов хранения автомобилей	6207,0 м2
11	Для размещения гаражного товарищества №9	2291,0 м2
12	Под размещение гаражей боксового типа	10144,0 м2
13	Для размещения гаражей	3585,0 м2
14	Для размещения трансформаторной подстанции	130,0 м2
15	Для размещения гаражей	1500,0 м2
16	Для строительства производства сувенирных изделий	738,0 м2
17	Гаражи боксового типа	1027,0 м2
18	Для размещения промышленных объектов	34394,0 м2
19	Для размещения гаражей	1320,0 м2
20	Для размещения промышленных объектов	5436,0 м2
21	Торговый центр	19371,0 м2
22	Для строительства СТО	504,0 м2
23	Для строительства шиномонтажной мастерской, мойки, автомойки	198,0 м2
24	Для размещения производственной базы	498,0 м2
25	Для размещения производственной базы	771,0 м2
26	Для размещения производственной базы	5717,0 м2
27	Для размещения трансформаторной подстанции	101,0 м2
28	Для размещения гаражей	5621,0 м2
29	Для размещения производственной базы	1596,0 м2
30	Для размещения производственной базы	838,0 м2
31	Для размещения производственной территории	10000,0 м2
32	Для размещения производственной территории	7954,0 м2
33	Для размещения промышленных объектов	9696,0 м2
34	Для размещения складских помещений	414,0 м2
35	Для строительства индивидуальных гаражей, гаражных сооружений	5443,0 м2
36	Для размещения АЗС со склада ГСМ	2000,0 м2
37	Для размещения промышленных объектов	2580,0 м2
38	Для строительства производственной базы по изготовлению строительных и дорожных материалов	1105,0 м2
39	Для строительства производственной базы по изготовлению строительных и дорожных материалов	1000,0 м2
40	Для строительства торгово-производственной базы строительных материалов	1367,0 м2
41	Для размещения здания станции технического обслуживания	1443,0 м2
42	Для строительства торгово-производственной базы строительных материалов	2091,0 м2
43	Для размещения производственных зданий	1585,0 м2
44	Для размещения существующего искусственного водоема и организации зоны отдыха	747,0 м2
45	Для размещения производственной базы	131,0 м2
46	Для размещения производственной базы	306,0 м2
47	Формирование ЗУ-1	600,0 м2
48	Для размещения индивидуальных гаражей	3995,0 м2
49	Для размещения индивидуальных гаражей	4968,0 м2
50	Для размещения промышленных объектов	460,0 м2
51	Для размещения производственной базы	9991,0 м2
52	Для размещения производственной базы	640,0 м2
53	Для размещения производственной базы	8717,0 м2
54	Для размещения складских помещений	2340,0 м2
55	Для размещения промышленных объектов	5542,0 м2
56	Для размещения промышленных объектов	4853,0 м2

Условные обозначения

- Граница территории проектирования
- Красные линии
- Электрический кабель
- Линии водоводов
- Сеть канализации
- Кабель связи
- Охранная зона водопровода
- Охранная зона канализации
- Охранная зона газопровода
- Охранная зона ЛЭП
- Охранная зона эл. кабеля
- Охранная кабеля связи
- Охранная зона ТП
- Граница зем. участков

			+		+	+						
						Документация по внесению изменений в проект планировки территории квартала 385-А города Майкопа, утвержденного постановлением Администрации муниципального образования «Город Майкоп» от 20.09.2012 №799 и проекта межевания территории части квартала 385-А города Майкопа, ограниченной улицами Батарейной, Гаражной, проездом Складским, переулком Батарейным и земельным участком с кадастровым номером 01:08:0519002:1423						
Изм.	Кол.уч.	Лист	Недок.	Подпись	Дата	+						
+			+		+	+				Стадия	Лист	Листов
Руководитель		Шумафова				Проект межевания Обоснование.				П	4	
						Схема зон с особыми условиями использования территории. М 1:2000				УАиГ МО "Город Майкоп"		



[illegible]

УСЛОВНЫЕ ОБОЗНАЧЕНИЯ:

1. Объекты культурного наследия на проектируемой территории отсутствуют.

[illegible]